



Městský úřad Hlinsko

Poděbradovo náměstí 1, 539 23 Hlinsko
stavební úřad

Adresa pracoviště: Adámkova třída 554, Hlinsko



Váš dopis ze dne: 16.6.2021

Vaše značka:

Č.j.: Hl 34760/2021/SÚ

Spisová značka: S-SÚ/34598/2021/7

Spisový znak – skart. znak/lhůta: 330/A20

Opráv. úřední osoba: Ing. František Zástěra, Ing. Vladimír Zavřel

Tel.: 469 326 137

E – mail: zastera@hlinsko.cz

Počet listů/příloh: 1/1

V Hlinsku dne: 17.6.2021

VEŘEJNÁ VYHLÁŠKA

Opatření obecné povahy

Městský úřad Hlinsko, stavební úřad – úsek silničního hospodářství (dále jen „správní orgán“) příslušný podle § 124 odst. 6. zákona č. 361/2000 Sb., o provozu na pozemních komunikacích a o změnách některých zákonů, ve znění pozdějších předpisů (dále jen „zákon o silničním provozu“) podle ustanovení § 173 zákona č. 500/2004 Sb., správní řád, ve znění pozdějších předpisů (dále jen „správní řád“) na základě žádosti ze dne 16.6.2021, kterou podala

SKANSKA a.s., IČO 26271303, Křižíkova 682/32a, Karlín, 186 00 Praha 8

s t a n o v u j e

přechodnou úpravu provozu na pozemních komunikacích

podle § 77 odst. 1 písm. c) zákona o silničním provozu, po písemném vyjádření Policie ČR, dopravního inspektorátu Chrudim č.j. KRPE-41772-1/ČJ-2021-170306 ze dne 15.6.2021,

na komunikaci: I/34

rozsah omezení: úplná uzavírka od 21.6.2021 do 31.8.2021

částečná uzavírka od 1.8.2021 do 17.10.2021

v místě: silnice I/34 v úseku od výjezdu z parkoviště restaurace Martin Lázníčka na ul. Brodská ve Žďrci nad Doubravou po hranice kraje za obcí Benátky viz příloha, délka uzavírky 3100 m.

z důvodu: rekonstrukce povrchu komunikace

v termínu: úplná uzavírka od 21.6.2021 do 31.8.2021

částečná uzavírka od 1.8.2021 do 17.10.2021 (provoz řízen MSS)

objízdná trasa: pro veškerý provoz je vedena od křižovatky I/34 a I/37 ve Žďrci nad Doubravou po silnici I/37 do Trhové Kamenice dále po silnici II/343 přes Rváčov do Hlinska na silnici I/34, obousměrně viz DIO. Délka objízdné trasy je 24 km.

Podmínky pro provedení přechodné úpravy provozu:

1. Přechodná úprava provozu je realizována v souladu s pravomocným rozhodnutím Krajského úřadu kraje Vysočina, Odboru dopravy a silničního hospodářství pod č.j. KUJI 32620/2021 ze dne 15.4.2021.
2. Dopravní značení bude umístěno podle přílohy DIO. V případě snížené viditelnosti bude dopravní zařízení Z2 doplněno o výstražná světla oranžové barvy. Provedení a umístění dopravního značení musí být v souladu s vyhláškou č. 294/2015 Sb., kterou se provádějí pravidla provozu na pozemních

Adresa:
Městský úřad Hlinsko
Poděbradovo náměstí 1
539 23 Hlinsko

Kontaktní údaje:
ID DS: k4hby3r
Tel: 469 326 111
El. podatelna: e-podatelna@hlinsko.cz
E-mail: mesto@hlinsko.cz

Bankovní spojení:
Komerční banka, a.s.
19-0000623531/0100
IČ: 00270059
DIČ: CZ00270059

Spisová značka:
S-SÚ/34598/2021/7
Strana 1 (celkem 3)

- komunikacích, technickými podmínkami TP 66 „Zásady pro označování pracovních míst na pozemních komunikacích“ a příslušných platných technických norem ČSN 01 8020 a ČSN 01 8020 – změna 1.
3. Dopravní značení bude umístěno pouze po dobu trvání důvodu a na dobu nezbytně nutnou.
 4. Veškeré dopravní značení bude provedeno v základní velikosti podle TP 66 v reflexním provedení. Všechny součásti dopravních značek (patka, sloupek, značka, uchycení) musí být schváleného typu.
 5. Pro umístění přenosného dopravního značení nesmí být využívány sloupky stávajícího svislého dopravního značení. Tyto mohou být využity pouze pro umístění dopravních značek IS -11b, IS 11c a IS 11d (vyznačení objízdné trasy).
 6. Bude zajištěn přístup k dotčeným nemovitostem a průjezd IZS.
 7. Trvalé dopravní značení, které je v rozporu s přechodným dopravním značením, bude překryto a po ukončení akce uvedeno do původního stavu.
 8. Pokud pominou důvody pro umístění přechodného dopravního značení přede dnem stanoveným v rozhodnutí silničního správního úřadu, musí být dopravní značení okamžitě odstraněno, součásti a příslušenství silnice uvedeny do původního stavu a tato skutečnost neprodleně oznámena správnímu orgánu.
 9. Osazení dopravního značení zajistí žadatel. Odpovědnou osobou za řádné provedení dopravně bezpečnostního opatření – odbornou montáž dopravního značení podle tohoto stanovení, jeho kontrolu a případné udržování po celou dobu přechodné úpravy provozu a dále včasné odstranění je Martin Líška, tel: 603 836 575.
 10. Z důvodu zajištění bezpečnosti silničního provozu, nebo bude-li to vyžadovat veřejný zájem, může správní orgán z vlastního podnětu, nebo z podnětu příslušného orgánu Policie ČR, stanovit další dopravní značení, případně již stanovené dopravní značení změnit. Povinností žadatele je zajistit okamžitě osazení nově stanoveného dopravního značení.

Odůvodnění:

Žadatel podal na zdejší správní úřad dne 16.6.2021 žádost o stanovení přechodné úpravy provozu na komunikacích z důvodu rekonstrukce silnice I/34.

K žádosti bylo doloženo písemné vyjádření Policie ČR, dopravního inspektorátu Chrudim. Správní úřad žádost posoudil, podle platné úpravy zákona o silničním provozu a prováděcí vyhlášky č. 294/2015 Sb., kterou se provádějí pravidla na pozemních komunikacích, a stanovil přechodnou úpravu provozu ve výše uvedeném znění. V souladu s ustanovením § 77 odst. 5 zákona o silničním provozu, nedoručoval zdejší správní úřad návrh opatření obecné povahy a nevyzval dotčené osoby k podávání připomínek a námitek.

Poučení:

Proti opatření obecné povahy, v souladu s ustanovením § 173 odst. 2 správního řádu, nelze podat opravný prostředek.

"otisk úředního razítka"

Ing. Vladimír Zavřel
vedoucí stavebního úřadu

Příloha:

- Situace dopravního značení.

Adresa:
Městský úřad Hlinsko
Poděbradovo náměstí 1
539 23 Hlinsko

Kontaktní údaje:
ID DS: k4hby3r
Tel: 469 326 111
El. podatelna: e-podatelna@hlinsko.cz
E-mail: mesto@hlinsko.cz

Bankovní spojení:
Komerční banka, a.s.
19-0000623531/0100
IČ: 00270059
DIČ: CZ00270059

Spisová značka:
S-SÚ/34598/2021/7
Strana 2 (celkem 3)

Obdrží:

SKANSKA a.s., IDDS: d7zgbd2

Správa a údržba silnic Pardubického kraje, oddělení majetkové správy - Chrudim, IDDS: ffhk8fq

Ředitelství silnic a dálnic ČR, IDDS: zjq4rhz

Krajské ředitelství Policie Pardubického kraje, Územní odbor Chrudim - Dopravní inspektorát, IDDS: ndihp32

Krajský úřad Pardubického kraje, Odbor dopravy, silničního hospodářství a investic, IDDS: z28bwu9

Krajský úřad - Kraj Vysočina, Odbor dopravy a silničního hospodářství, IDDS: ksab3eu

Krajské ředitelství Policie Kraje Vysočina, Územní odbor Havlíčkův Brod, IDDS: x9nhptc

Obecní úřad Vysočina, IDDS: ya6bt88

Úřad Městys Trhová Kamenice, IDDS: zxzbax4

Městský úřad Žďárec nad Doubravou, IDDS: kg2bqmn

Městský úřad Chotěboř, IDDS: 94ubfm7

Město Hlinsko, Odbor investic a městského majetku, Poděbradovo náměstí č.p. 1, 539 01 Hlinsko v Čechách 1

Toto opatření obecné povahy musí být vyvěšeno po dobu 15 dnů na úřední desce Městského úřadu Hlinsko a dále na úřední desce Městského úřadu Žďárec nad Doubravou, Městského úřadu Chotěboř, Městys Trhová Kamenice, Obce Vysočina, které tímto žádáme o vyvěšení tohoto opatření. Opatření musí být dále zveřejněno způsobem umožňující dálkový přístup.

Toto opatření obecné povahy doručované veřejnou vyhláškou nabývá účinnosti pátým dnem po vyvěšení.

Vyvěšeno dne:

Sejmuto dne:.....

.....
Razítko a podpis oprávněné úřední osoby potvrzující vyvěšení a sejmnutí na úřední desce

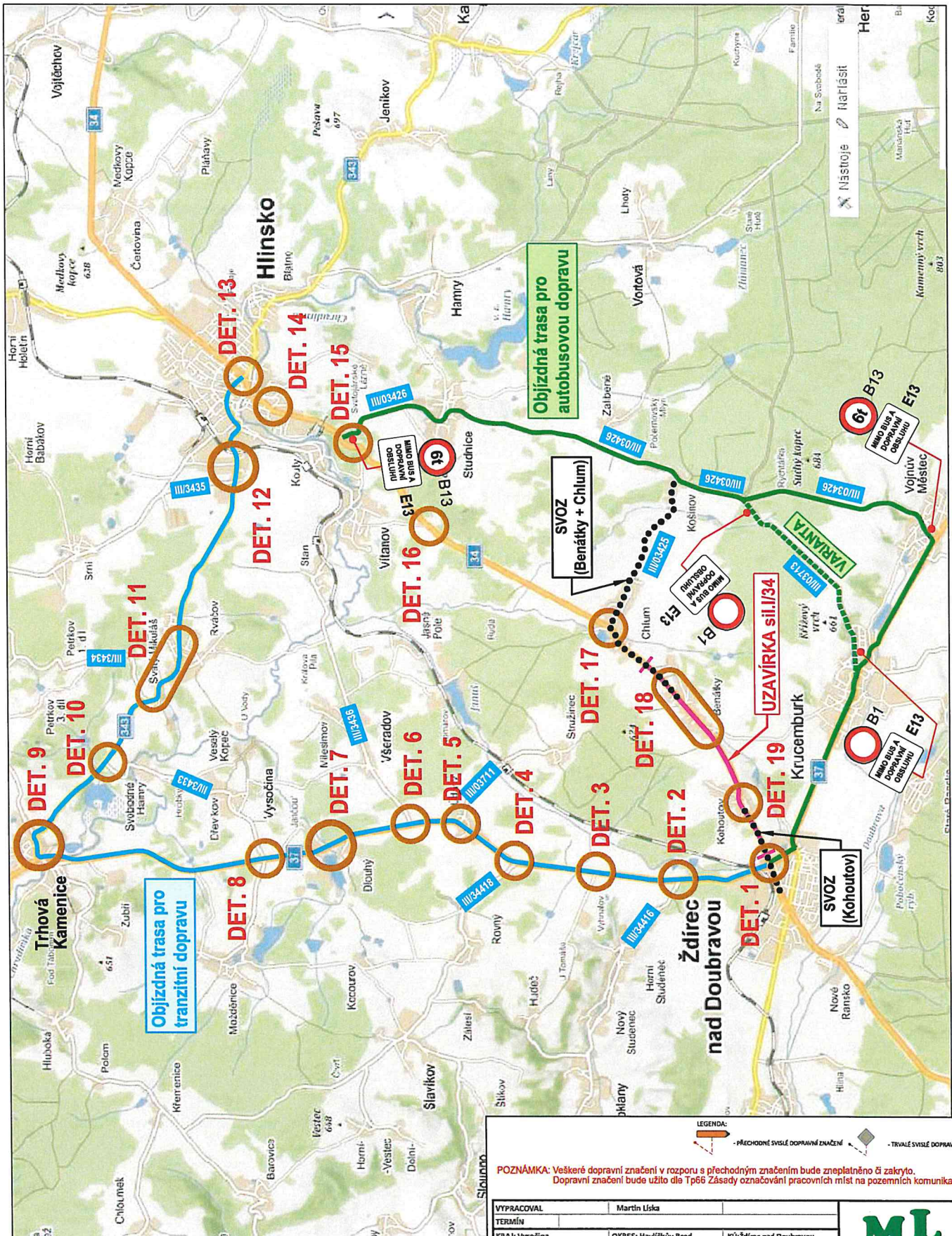
Adresa:
Městský úřad Hlinsko
Poděbradovo náměstí 1
539 23 Hlinsko

Kontaktní údaje:
ID DS: k4hby3r
Tel: 469 326 111
El. podatelna: e-podatelna@hlinsko.cz
E-mail: mesto@hlinsko.cz


Bankovní spojení:
Komerční banka, a.s.
19-0000623531/0100
IČ: 00270059
DIČ: CZ00270059

Spisová značka:
S-SÚ/34598/2021/7
Strana 3 (celkem 3)

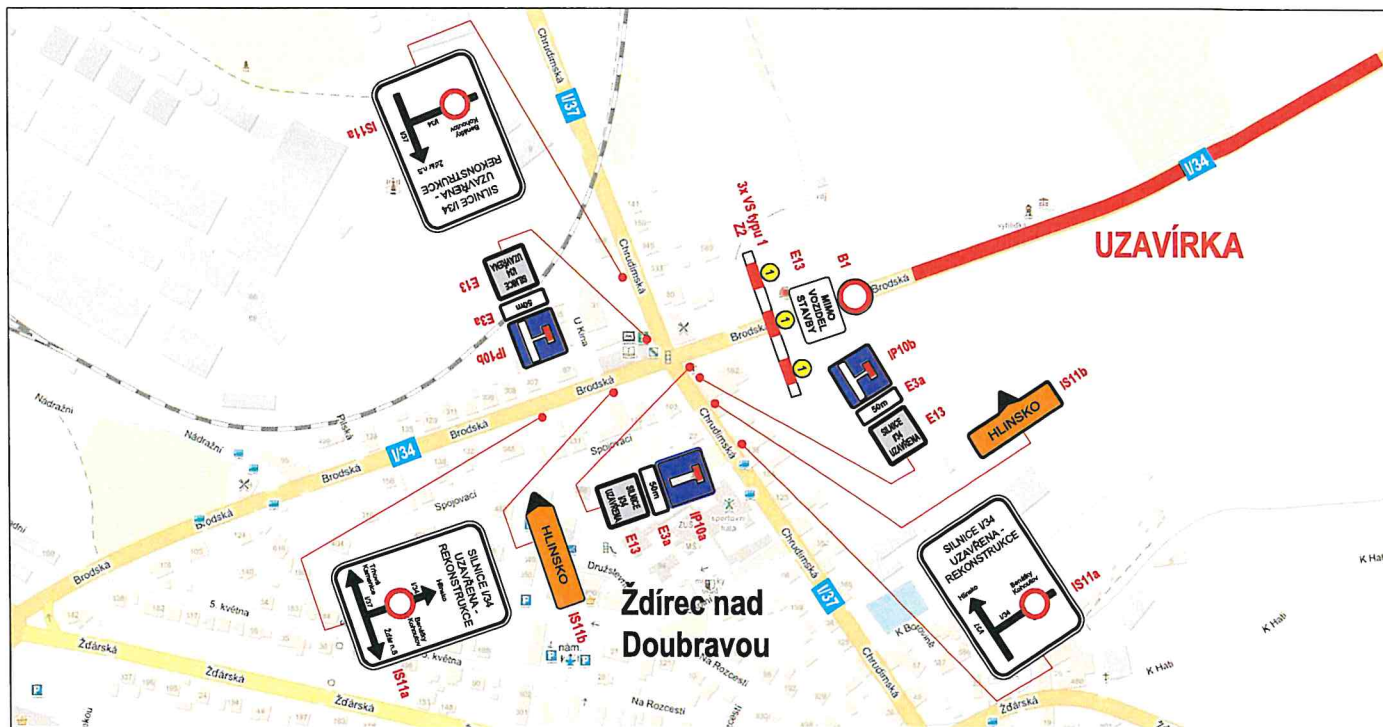
CELKOVÁ SITUACE - VYZNAČENÍ OBJÍZDNÝCH TRAS A DETALŮ



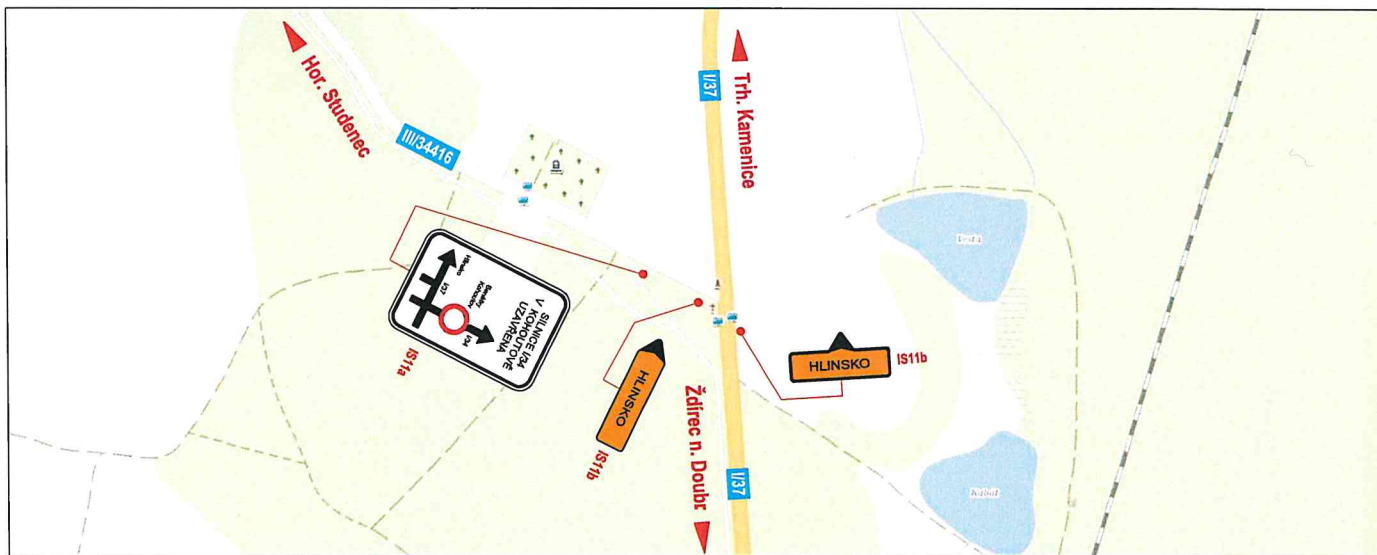
POZNÁMKA: Veškeré dopravní značení v rozporu s přechodným značením bude zneplatněno či zakryto.
Dopravní značení bude užito dle Tp66 Zásady označování pracovních míst na pozemních komunikacích.

VYPRACOVAL	Martin Líška
TERMÍN	
KRAJ: Vysočina	OKRES: Havlíčkův Brod
KÚ: Ždírec nad Doubravou	
Rekonstrukce silnice I/34 DIO - situace uzavírky při výstavbě	
NÁZEV VÝKRESU:	SITUACE PŘECHODNÉHO DOPRAVNÍHO ZNAČENÍ
 Dopravní značení	
DATUM	06/2021
FORMÁT	A4

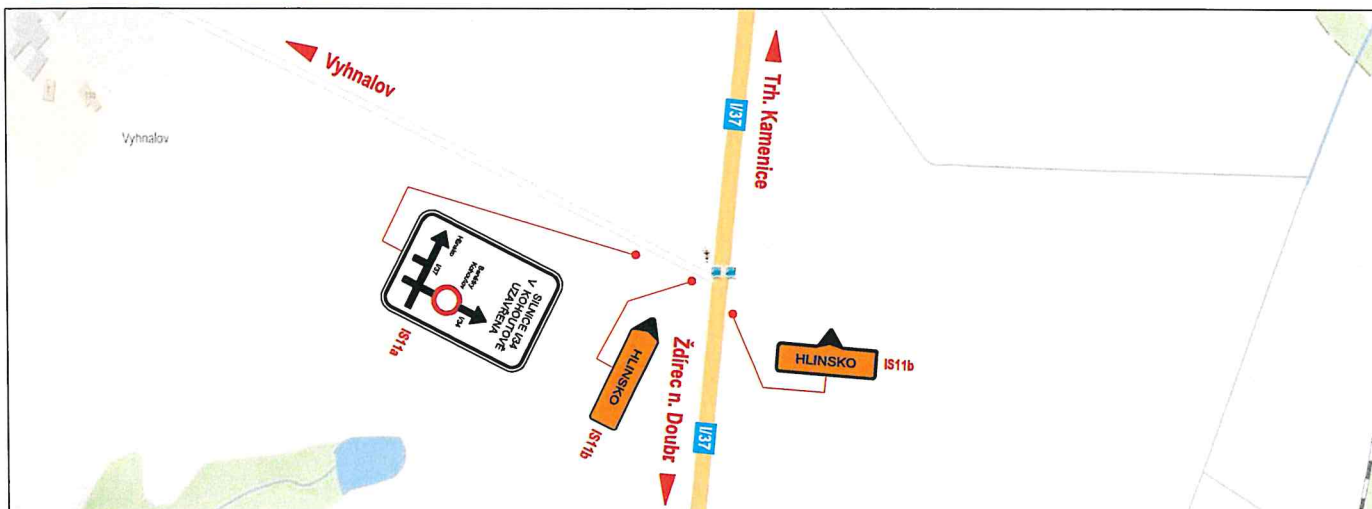
Detail č. 1: ŽDÍREC NAD DOUBRAVOU



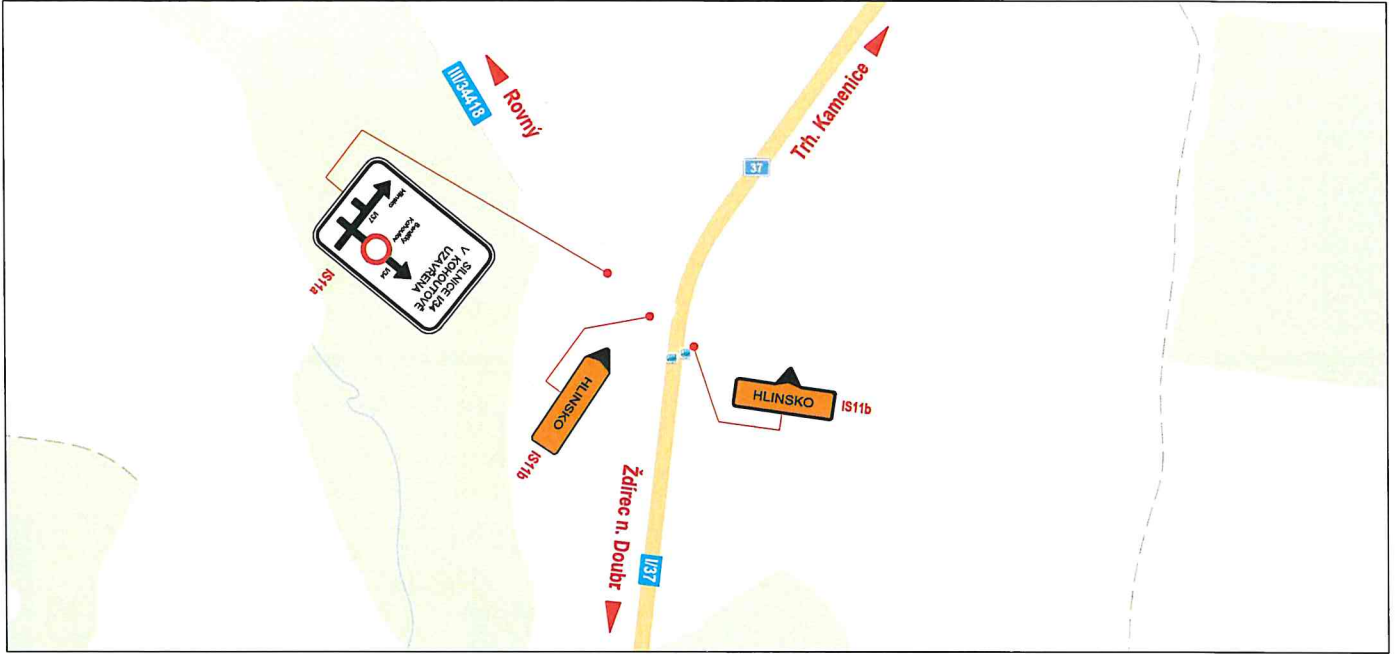
Detail č. 2: HORNÍ STUDENEC



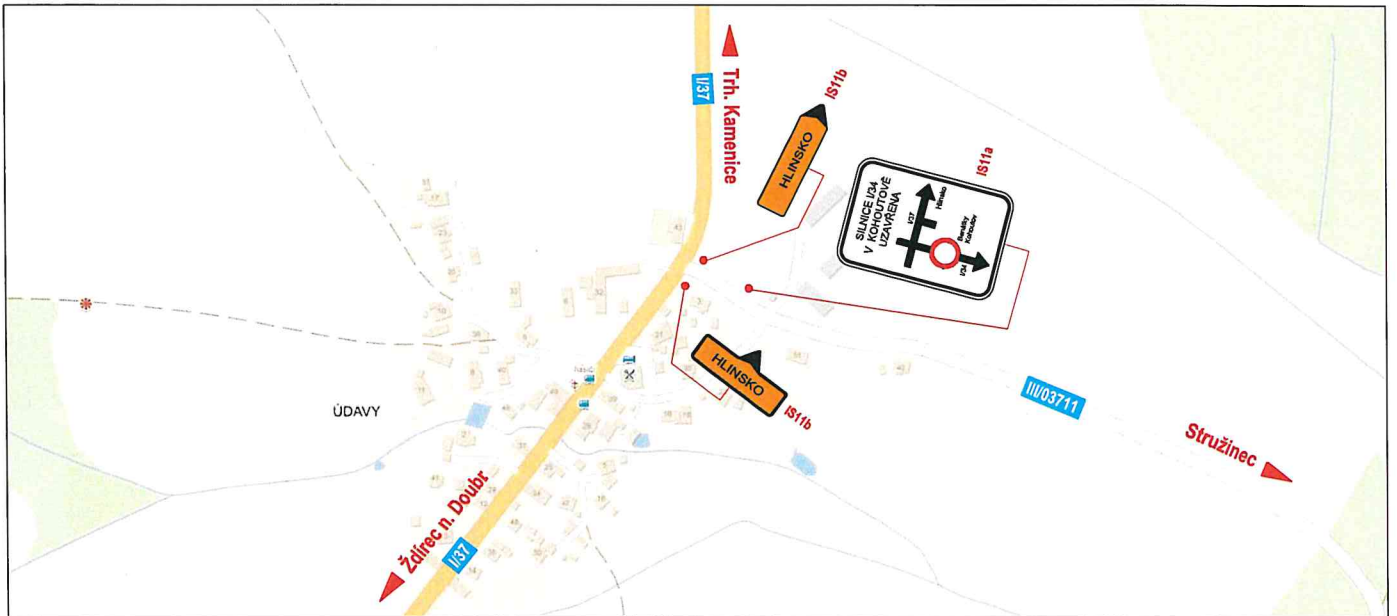
Detail č. 3: VYHNALOV



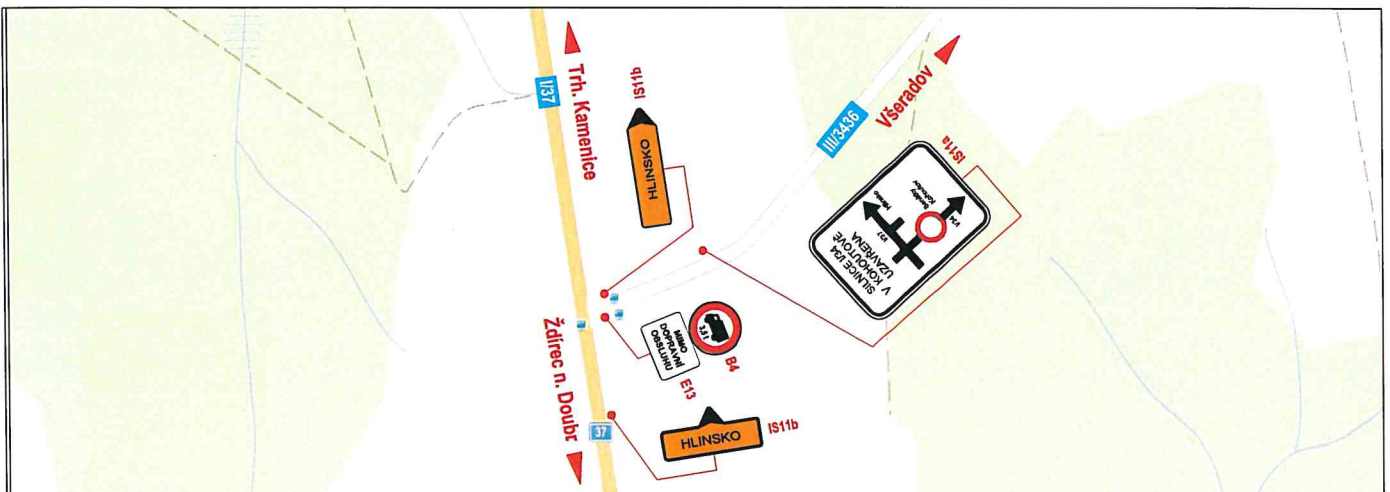
Detail č. 4: ROVNÝ



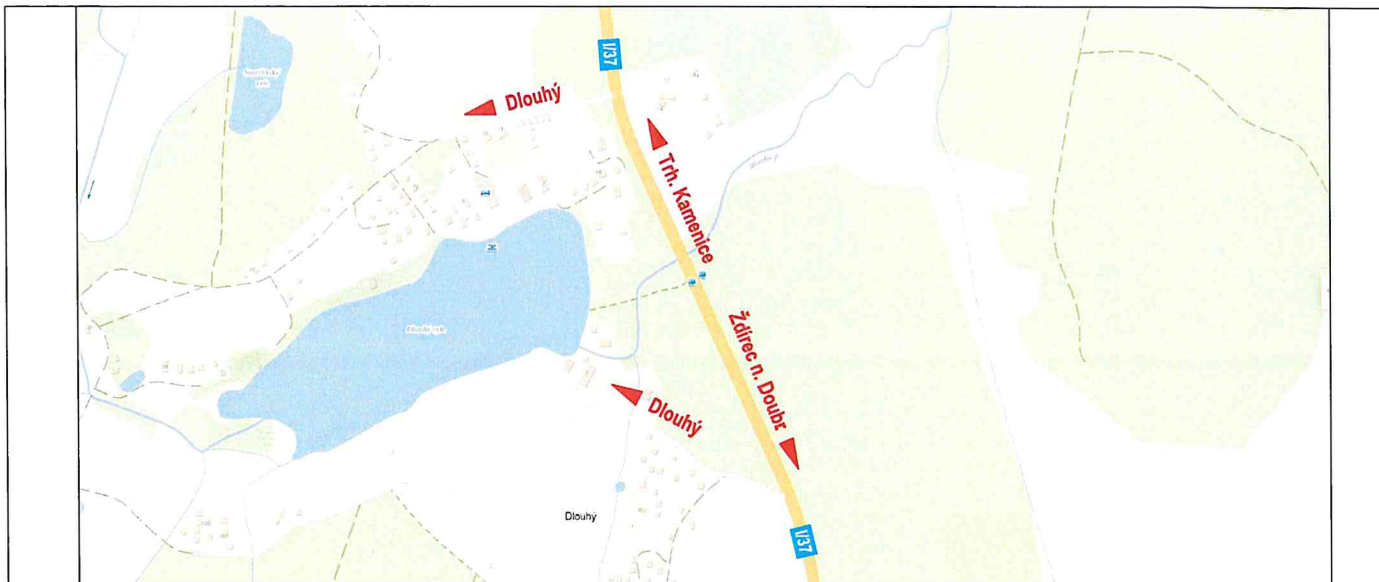
Detail č. 5: ÚDAVY



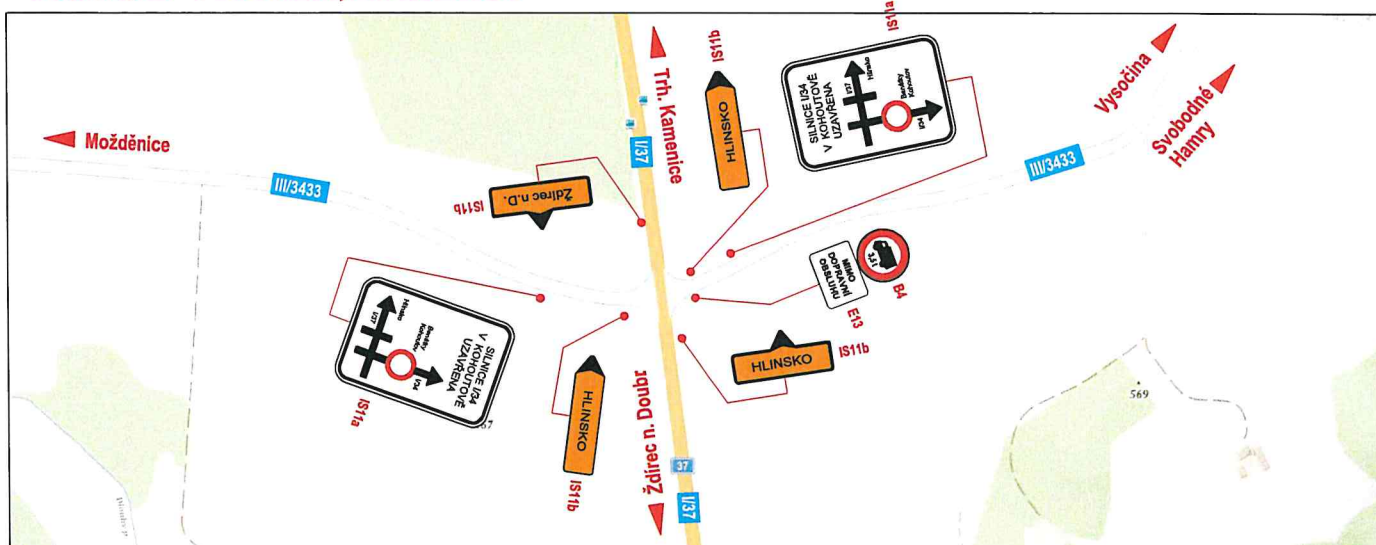
Detail č. 6: VŠERADOV



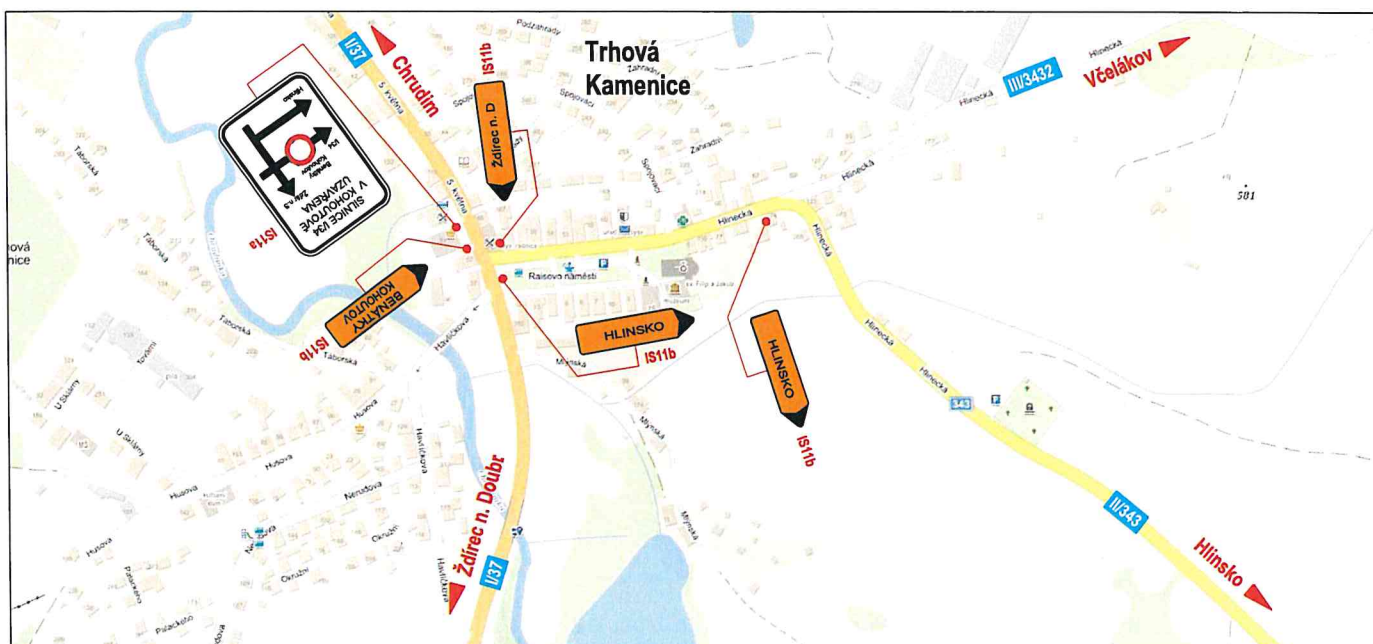
Detail č. 7: DLOUHÝ



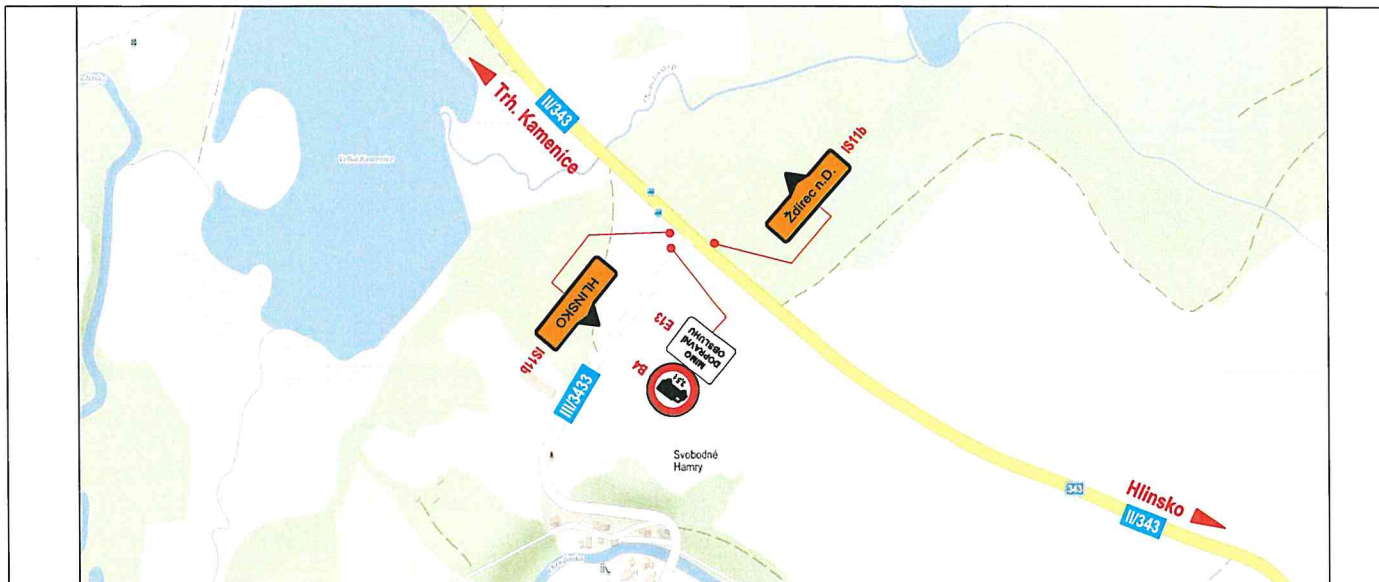
Detail č. 8: VYSOČINA, MOŽDĚNICE



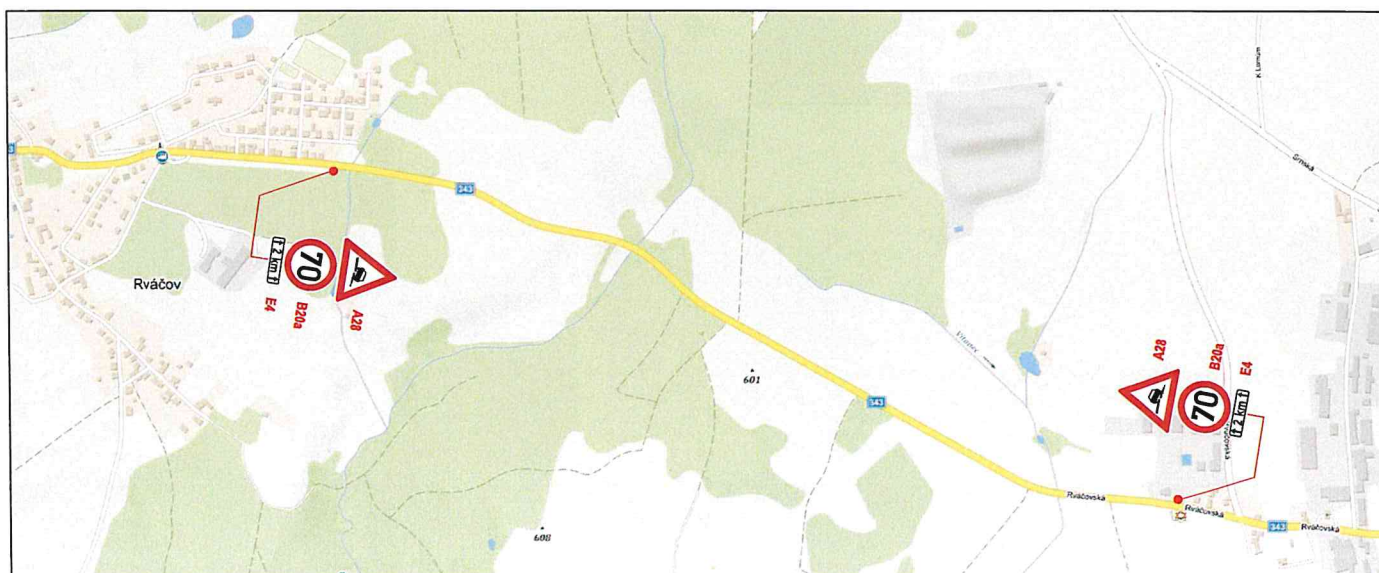
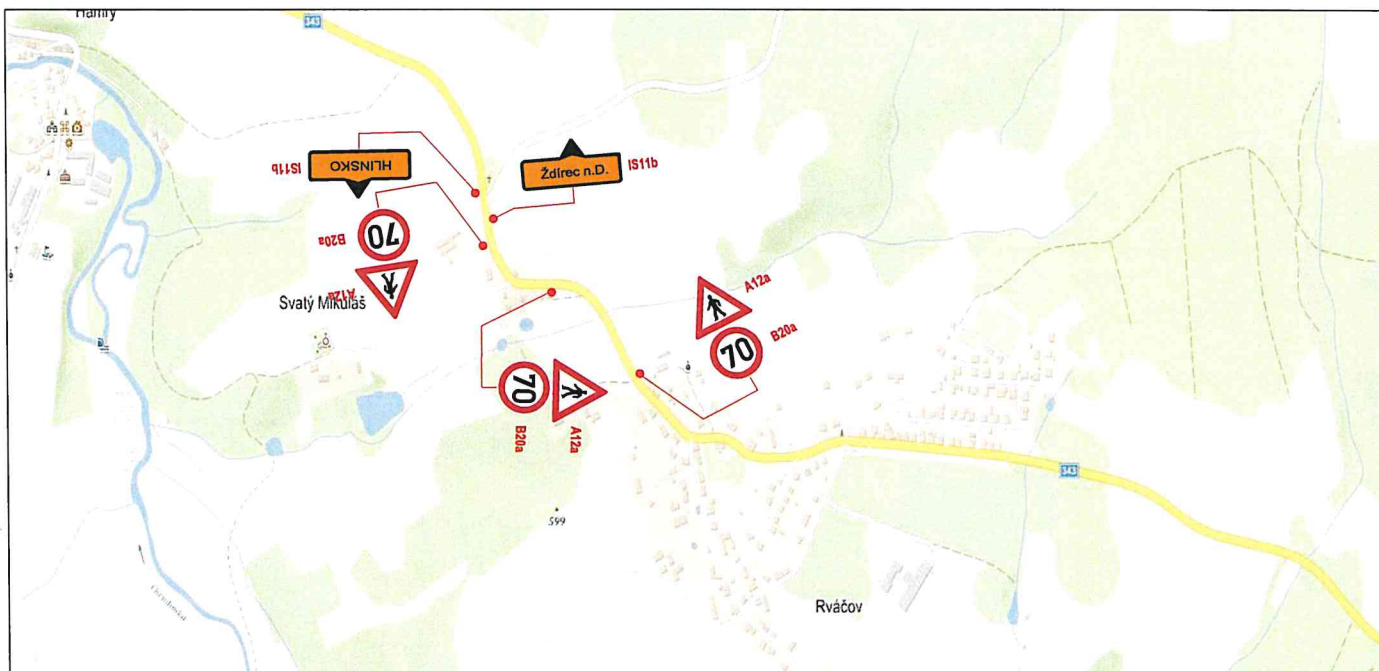
Detail č. 9: TRHOVÁ KAMENICE



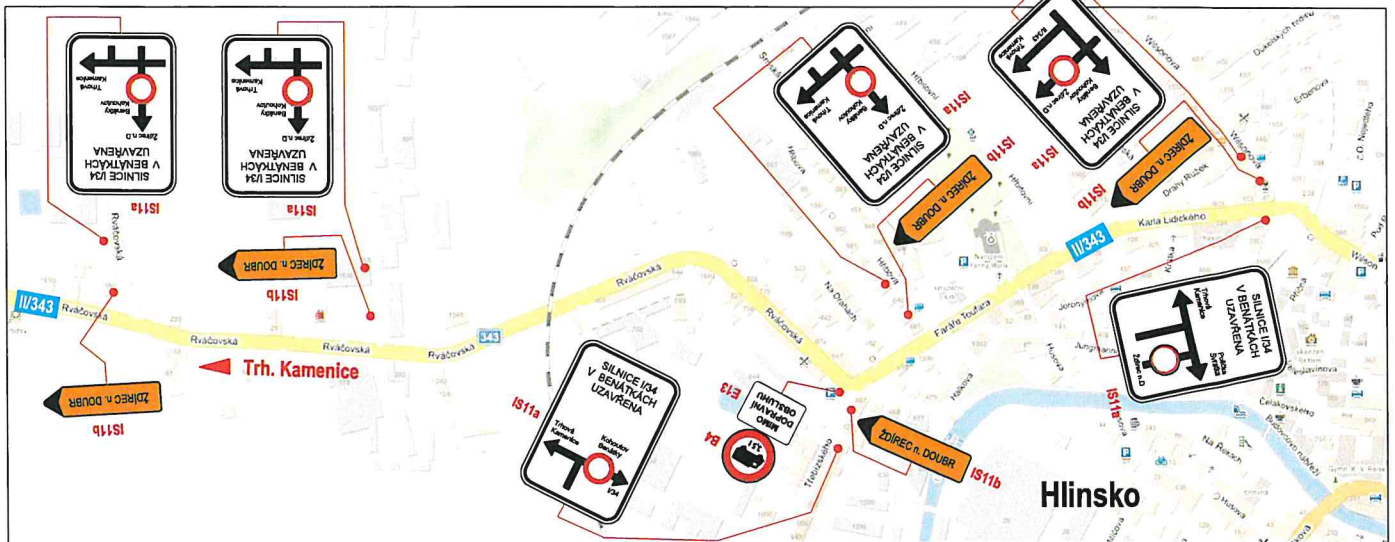
Detail č. 10: SVOBODNÉ HAMRY



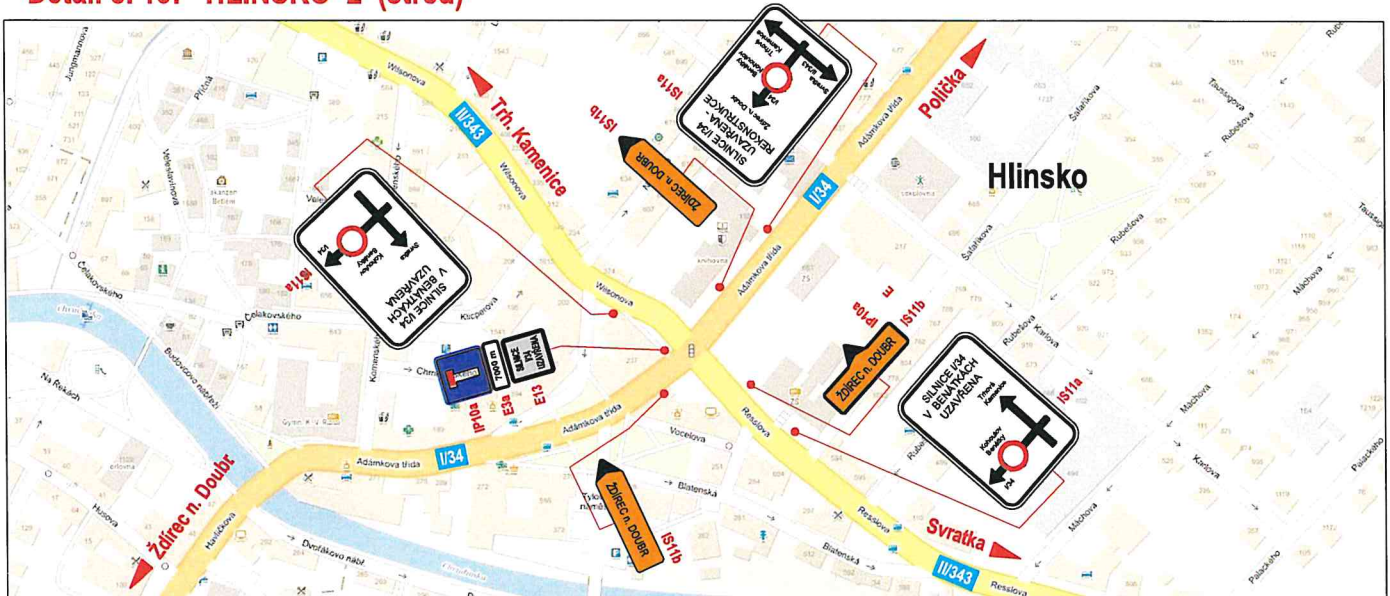
Detail č. 11: RVÁČOV



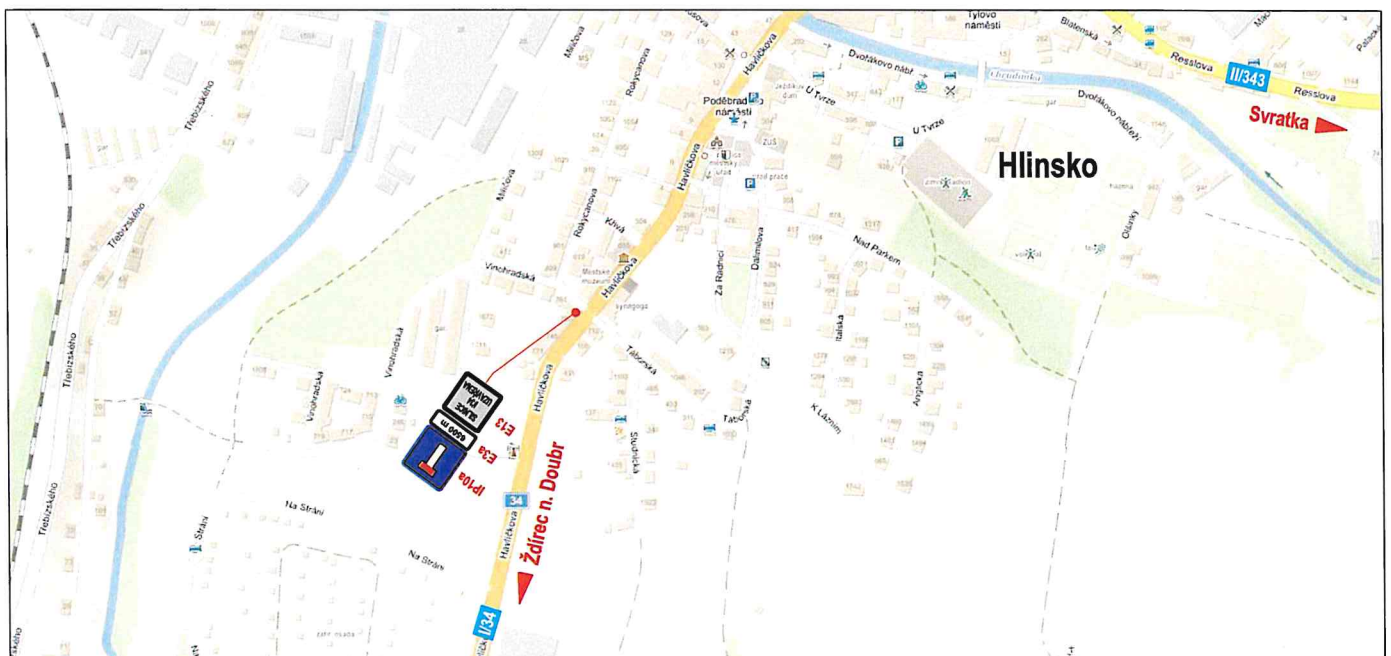
Detail č. 12: HLINSKO 1



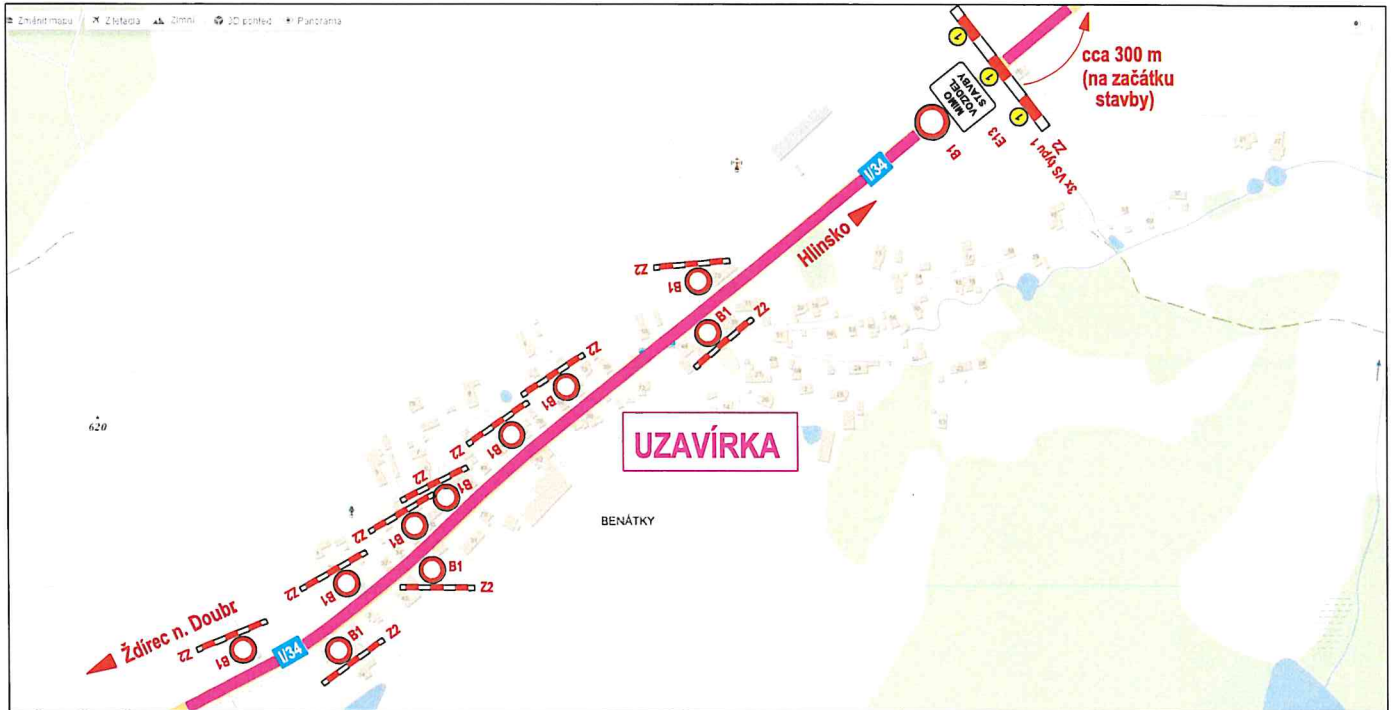
Detail č. 13: HLINSKO 2 (střed)



Detail č. 14: HLINSKO 3



Detail č. 18: BENÁTKY



Detail č. 19: KOHOUTOV

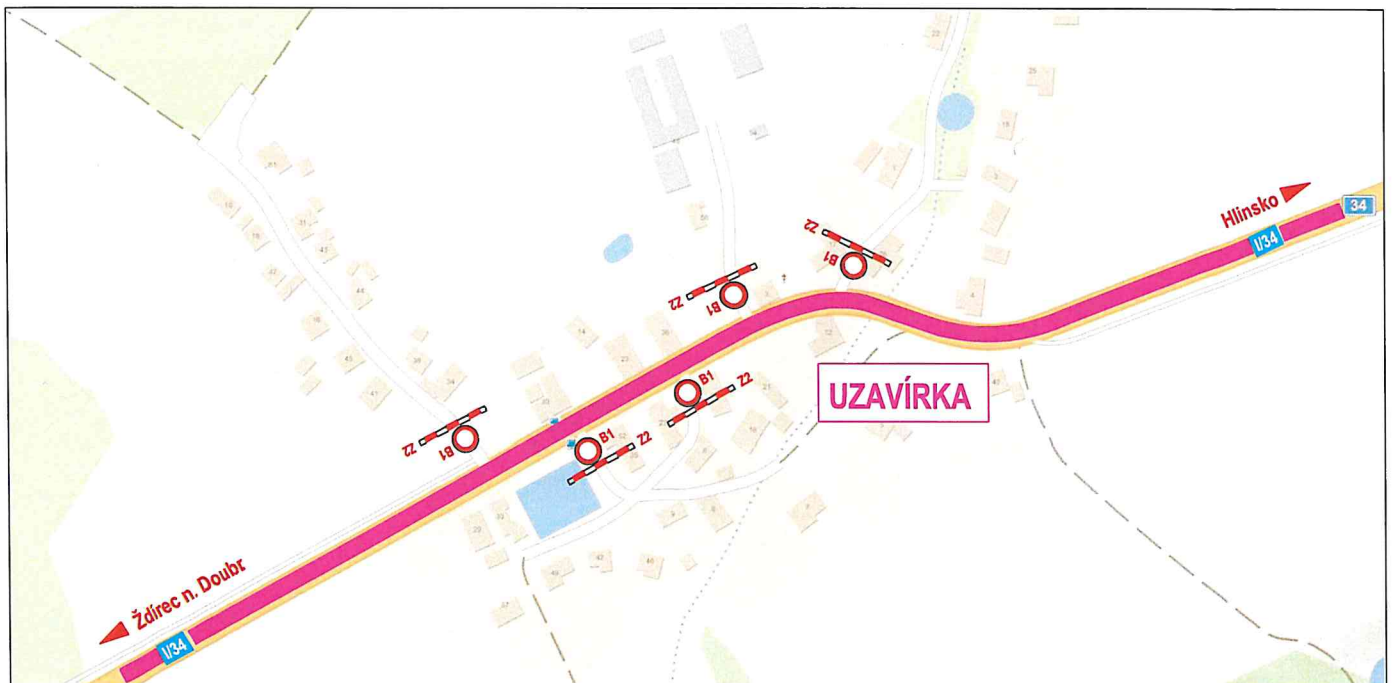


SCHÉMA VEDENÍ A ŘÍZENÍ DOPRAVY V MÍSTĚ STAVBY

Schéma bylo navrženo dle TP 86, resp. schéma C/5 (mimo obec) a B/6 (v obci), upraveno na místní podmínky. Oprava vozovky bude prováděna po polovlnách vozovky. Pracovní desky DIO budou zřízeny v délce max. 800 m, resp. dle dohody s Policií ČR před stanovením místní a přečhodné úpravy provozu. Dopravní značení bude analogicky přemístováno dle aktuální potřeby.

Všechny provoz bude řízen v denní době řádně proškolenými a oprávněnými pracovníky zhotovitelé, resp. ve večerní a noční době v případě nutnosti mobilní svítilnou signalizací. Z důvodu dostatečného zajištění BESIP bude za strany zhotovitelé zajištěn dostatečný počet osob oprávněných zastavovat vozidla, tak jak to umožňuje zákon o silničním provozu.

ZNAČENÍ DLE SCHÉMA C/5 (mimo obec).

