



# Městský úřad Hlinsko

Poděbradovo náměstí 1, 539 23 Hlinsko

**stavební úřad – úsek silničního hospodářství**

Adresa pracoviště: Adámkova třída 554, Hlinsko



Váš dopis ze dne: 1.3.2023

Vaše značka:

Č.j.: HI 22018/2023/SÚ

Spisová značka: S-SÚ/10312/2023/7

Spisový znak – skart. znak/lhůta: 330/A20

Opráv. úřední osoba: Ing. Vladimír Zavřel

Tel.: 469 326 161

E – mail: zavrel.vladimir@hlinsko.cz

Počet listů/příloh: str. 6

V Hlinsku dne: 3.5.2023

## VEŘEJNÁ VYHLÁŠKA

### Opatření obecné povahy

Městský úřad Hlinsko, stavební úřad – úsek silničního hospodářství (dále jen „správní orgán“) příslušný podle § 124 odst. 6. zákona č. 361/2000 Sb., o provozu na pozemních komunikacích a o změnách některých zákonů, ve znění pozdějších předpisů (dále jen „zákon o silničním provozu“) podle ustanovení § 173 zákona č. 500/2004 Sb., správní řád, ve znění pozdějších předpisů (dále jen „správní řád“) na základě žádosti ze dne 1.3.2023 kterou podal

**Městys Trhová Kamenice, IČO 00271055, Raisovo náměstí č. p. 4, 539 52 Trhová Kamenice**  
(dále jen "žadatel"),

#### s t a n o v u j e

#### přechodnou úpravu provozu na pozemních komunikacích

podle § 77 odst. 1 písm. c) zákona o silničním provozu, po písemném vyjádření Policie ČR, dopravního inspektorátu Chrudim (dále jen "orgán policie") č.j. KRPE-19375-4/ČJ-2023-170306 ze dne 21.4.2023, ŘSD ČR č.j. RSD-31405/2023-14 ze dne 24.4.2023.

**na komunikacích: II/343 Trhová Kamenice**

**z důvodu: tradiční pout' v Trhové Kamenici**

**rozsah omezení: úplná uzavírka v délce 200 m**

**v místě: od křižovatky se silnicí I/37 po křižovatku se silnicí III/343 2, viz návrh DIO na str. 4**

**v termínu: od 5. 5. 2023 od 19:30 hod. do 7. 5. 2023 do 20:00 hod. (úplná uzavírka) viz DIO na str. 4**

#### objízdná trasa:

**pro vozidla do 3,5 t a autobusy** – je vedena po silnici II/343 na křižovatku se silnicí III/343 3, dále po silnici III/343 3 přes Svobodné Hamry a Dřevíkov na křižovatku se silnicí I/37 a dále po silnici I/37 do Trhové Kamenice (obousměrně). Délka objízdné trasy 6 km, viz příloha č. 2 – objízdná trasa na str. 5

**pro vozidla nad 3,5 t** – lze použít objízdnou trasu dle stanovení přechodné úpravy provozu č. j. HI 8831/2023/SÚ a rozhodnutím o povolení uzavírky č. j. HI 11160/2023/SÚ ze dne 24. 2. 2023, které vydal MÚ Hlinsko, stavební úřad – úsek silničního hospodářství. Trasa je vedena od křižovatky I/34 se silnicí č. II/343 Hlinsko, po silnici č. I/34 ke křižovatce se silnicí č. I/37 Ždírec nad Doubravou, dále po silnici č. I/37 až po křižovatku se silnicí II/343 Trhová Kamenice a zpět.

#### Adresa:

Městský úřad Hlinsko  
Poděbradovo náměstí 1  
539 23 Hlinsko

#### Kontaktní údaje:

ID DS: k4hby3r  
Tel: 469 326 111  
El. podatelna: e-podatelna@hlinsko.cz  
E-mail: mesto@hlinsko.cz

#### Bankovní spojení:

Komerční banka, a.s.  
19-0000623531/0100  
IČ: 00270059  
DIČ: CZ00270059

#### Spisová značka:

S-SÚ/10312/2023/7  
Strana 1 (celkem 6)

**Podmínky pro provedení přechodné úpravy provozu:**

1. Dopravní značení doporučujeme umístit dle příloh, které jsou součástí stanoviska PČR č.j. KRPE-19375-4/ČJ-2023-170306 ze dne 21.4.2023. Náměstí – (náměstí bude ze všech stran uzavřeno ZD Z2 „Zábrana pro označení uzavírky“ a B1 „Zákaz vjezdu všech vozidel“ doplněné za snížené viditelnosti o výstražná světla oranžové barvy. Na hlavních příjezdových trasách (sil. I/17, sil. II/343, sil. III/34417, III/3432) bude umístěno DZ IP22 „Pozor sil. II/343 Trhová Kamenice – Hlinsko uzavřena – pout“. Ze silnice I/37 bude oboustranně umístěno dopravní značení B24a „Zákaz odbočování vpravo“ a B24b „Zákaz odbočování vlevo“ pro zákaz odbočení na sil. II/343.
2. Realizace přechodné úpravy provozu je podmíněna existencí pravomocného rozhodnutí ve věci povolení uzavírky silnice II/343 vydaného našim správním úřadem pod č.j.: HI 22502/2023/SÚ ze dne 3.5.2023. Termín provedení přechodné úpravy provozu bude v souladu s tímto rozhodnutím.
3. Pro umístění přenosného dopravního značení nesmí být využívány sloupky stávajícího svislého dopravního značení. Tyto mohou být využity pouze pro umístění dopravních značek IS-11 b, IS-11 c a IS-11 d (vyznačení objízdne trasy).
4. Provedení a umístění dopravního značení musí být v souladu s vyhláškou č. 294/2015 Sb., kterou se provádějí pravidla provozu na pozemních komunikacích a úprava a řízení provozu na pozemních komunikacích, ve znění pozdějších předpisů, technickými podmínkami TP 66 „Zásady pro označování pracovních míst na pozemních komunikacích“, II. vydání a dle příslušných platných technických norem ČSN EN 12899-1.
5. Veškeré dopravní značení bude provedeno v **základní velikosti** podle TP 66 v **reflexním provedení**.
6. Objízdna trasa musí být řádně označena v celé své délce trasy dopravním značením IS 11a „návěst před objížďkou“ a IS 11b „Směrová tabule pro označení objížďky“. Pro umístění přenosného DZ nesmí být využívány sloupky stávajícího svislého dopravního značení.
7. Bude zajištěn přístup k dotčeným nemovitostem a průjezd IZS.
8. Osazení dopravního značení zajistí žadatel. Odpovědná osoba za řádné provedení dopravně bezpečnostního opatření – odbornou montáž dopravního značení podle tohoto stanovení, jeho kontrolu a případné udržování ve funkčním stavu po celou dobu přechodné úpravy provozu a dále včasné odstranění je Ing. Iva Dostálová - tel.: 608 811 823.
9. Dopravní značení bude umístěno pouze po dobu trvání důvodu a na dobu nezbytně nutnou. Pokud pomínou důvody pro umístění přechodného dopravního značení přede dnem stanoveným v rozhodnutí silničního správního úřadu, musí být dopravní značení okamžitě odstraněno, součástí a příslušenství silnice uvedeny do původního stavu a tato skutečnost neprodleně oznámena správnímu orgánu a orgánu policie.
10. Z důvodu zajištění bezpečnosti silničního provozu, nebo bude-li to vyžadovat veřejný zájem, může správní orgán z vlastního podnětu, nebo z podnětu příslušného orgánu Policie ČR, stanovit další dopravní značení, případně již stanovené dopravní značení změnit. Povinností žadatele je zajistit okamžité osazení nově stanoveného dopravního značení.

**Odůvodnění:**

Žadatel podal dne 1.3.2023 na zdejší správní úřad žádost o stanovení přechodné úpravy provozu na silnicích I., II. a III. třídy na území ORP Hlinsko z důvodu konání tradiční pouti K žádosti bylo doloženo písemné vyjádření příslušného orgánu policie, souhlas vlastníka uzavřené komunikace a souhlasy vlastníků komunikací na objízdnych trasách. Krajský úřad Pardubického kraje souhlasil s tím, aby stanovení na silnici I/34 na území ORP Hlinsko stanovil Městský úřad Hlinsko, stavební úřad – úsek silničního hospodářství.

Správní orgán žádost posoudil podle platné právní úpravy zákona o silničním provozu a prováděcí vyhlášky č. 294/2015 Sb., kterou se provádějí pravidla provozu na pozemních komunikacích, a vydal stanovení přechodné úpravy provozu na pozemních komunikacích ve výše uvedeném znění.

V souladu s ustanovením § 77 odst. 5 zákona o silničním provozu, nedoručoval zdejší úřad návrh opatření obecné povahy a nevyžádal dotčené osoby k podávání připomínek a námitek.

**Adresa:**

Městský úřad Hlinsko  
Poděbradovo náměstí 1  
539 23 Hlinsko

**Kontaktní údaje:**

ID DS: k4hby3r  
Tel: 469 326 111  
El. podatelna: e-podatelna@hlinsko.cz  
E-mail: mesto@hlinsko.cz

**Bankovní spojení:**

Komerční banka, a.s.  
19-0000623531/0100  
IČ: 00270059  
DIČ: CZ00270059

**Spisová značka:**

S-SÚ/10312/2023/7  
Strana 2 (celkem 6)

**Poučení:**

Proti opatření obecné povahy, v souladu s ustanovením § 173 odst. 2 správního řádu, nelze podat opravný prostředek.

"otisk úředního razítka"

Ing. Vladimír Zavřel  
vedoucí stavebního úřadu

**Obdrží:**

Městys Trhová Kamenice, IDDS: zxzbax4  
Správa a údržba silnic Pardubického kraje, oddělení majetkové správy - Chrudim, IDDS: ffhk8fq  
Ředitelství silnic a dálnic ČR, Správa Pardubice, IDDS: zjq4rhz  
Obec Vysočina, IDDS: ya6bt88  
Policie České republiky, Dopravní inspektorát Chrudim, IDDS: ndihp32  
Krajský úřad Pardubického kraje, ODSH, oddělení dopravní obslužnosti, IDDS: z28bwu9

**Toto opatření obecné povahy musí být vyvěšeno po dobu 15 dnů na úřední desce orgánu, který písemnost doručuje a dále na úřední desce Městysu Trhová Kamenice a obce Vysočina, které tímto žádáme o jeho zveřejnění. Opatření obecné povahy musí být dále zveřejněno způsobem umožňující dálkový přístup.**

**Toto opatření obecné povahy doručované veřejnou vyhláškou nabývá účinnosti pátým dnem po vyvěšení.**

Vyvěšeno dne: .....

Sejmuto dne:.....

.....  
Razítko a podpis oprávněné úřední osoby potvrzující vyvěšení a sejmutí na úřední desce

**Adresa:**  
Městský úřad Hlinsko  
Poděbradovo náměstí 1  
539 23 Hlinsko


**Kontaktní údaje:**  
ID DS: k4hby3r  
Tel: 469 326 111  
El. podatelna: e-podatelna@hlinsko.cz  
E-mail: mesto@hlinsko.cz

**Bankovní spojení:**  
Komerční banka, a.s.  
19-0000623531/0100  
IČ: 00270059  
DIČ: CZ00270059


Spisová značka:  
S-SÚ/10312/2023/7  
Strana 3 (celkem 6)

**Příloha č. 1: dopravní značení**

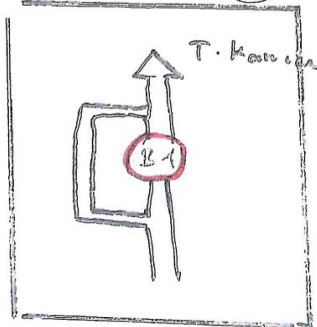
IP 22 - (1)



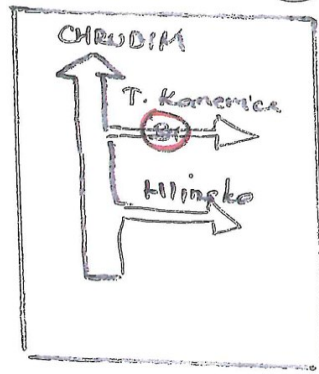
IS 11a - (2)



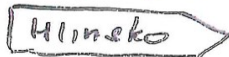
IS 11a - (3)




IS 11a - (4)



IS 11b - (5)



IS 11b - (6)



POLICIE ČESKÉ REPUBLIKY  
Okresní ředitelství  
Dopravní inspektorát  
557 00 Chrudim

**Adresa:**  
Městský úřad Hlinsko  
Poděbradovo náměstí 1  
539 23 Hlinsko

**Kontaktní údaje:**  
ID DS: k4hby3r  
Tel: 469 326 111  
El. podatelna: e-podatelna@hlinsko.cz  
E-mail: mesto@hlinsko.cz

**Bankovní spojení:**  
Komerční banka, a.s.  
19-0000623531/0100  
IČ: 00270059  
DIČ: CZ00270059

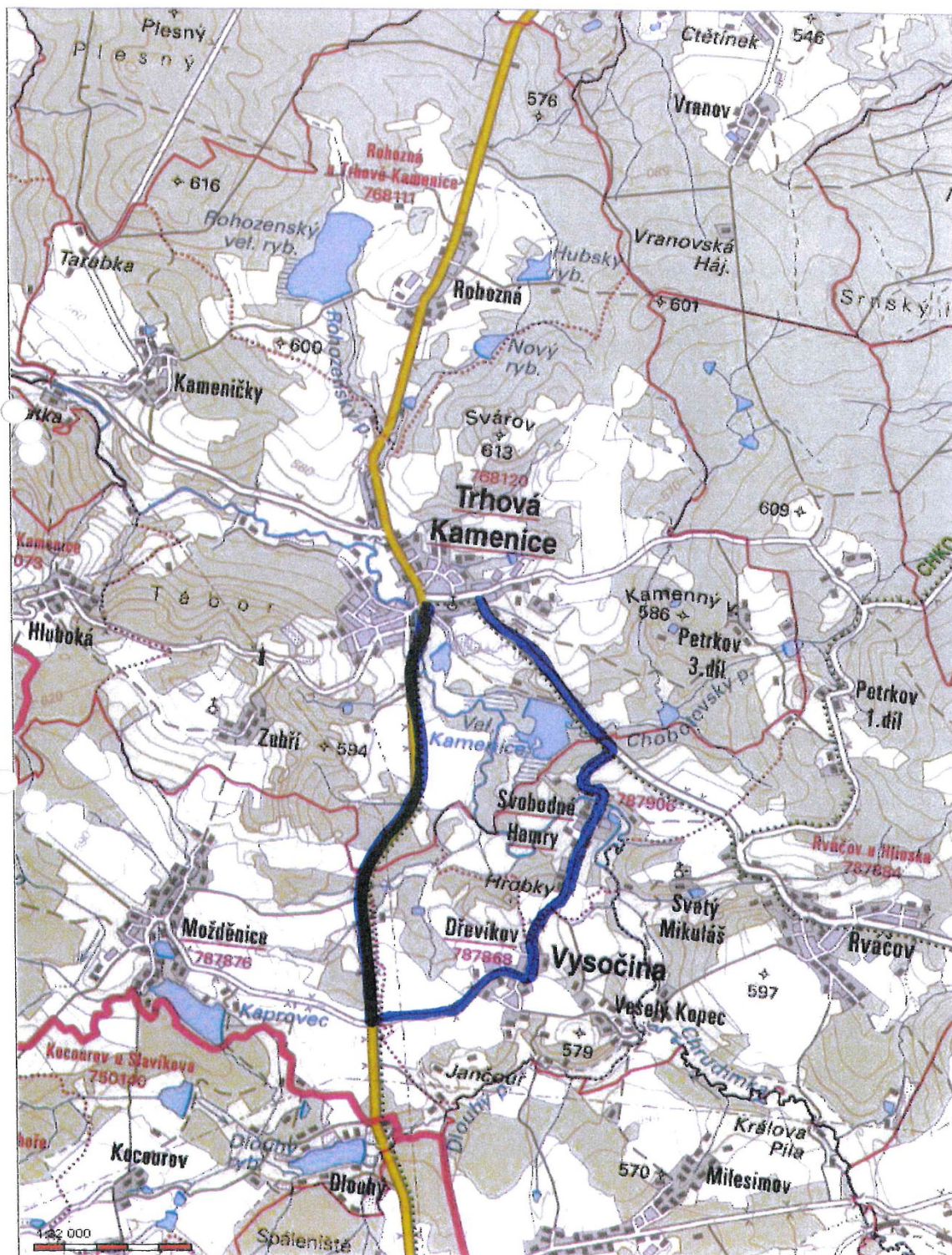
Spisová značka:  
S-SÚ/10312/2023/7  
Strana 4 (celkem 6)



## Příloha č. 2: objízdná trasa

1

Page 1 of



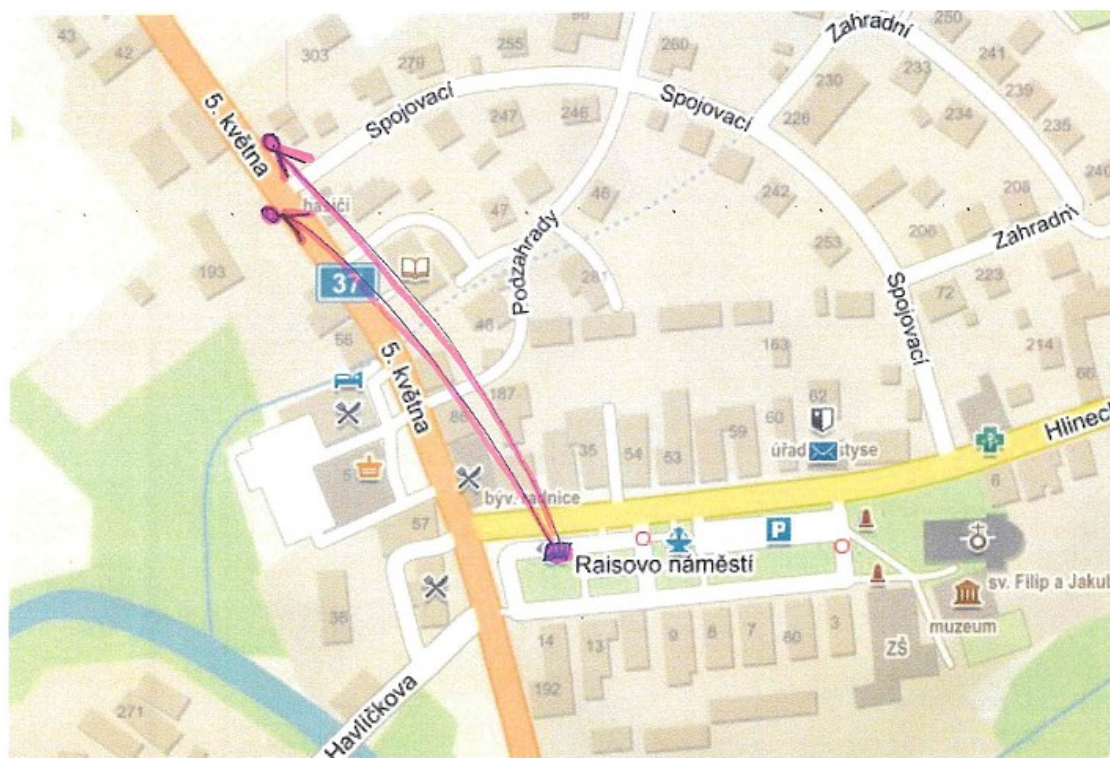
Adresa:  
Městský úřad Hlinsko  
Poděbradovo náměstí 1  
539 23 Hlinsko

Kontaktní údaje:  
ID DS: k4hby3r  
Tel: 469 326 111  
El. podatelna: e-podatelna@hlinsko.cz  
E-mail: mesto@hlinsko.cz

Bankovní spojení:  
Komerční banka, a.s.  
19-0000623531/0100  
IČ: 00270059  
DIČ: CZ00270059

Spisová značka:  
S-SÚ/10312/2023/7  
Strana 5 (celkem 6)



**Příloha č. 3: přemístění zastávky z Trhová Kamenice nám.****Obdrží:**

Městys Trhová Kamenice, IDDS: zxzbax4

Správa a údržba silnic Pardubického kraje, oddělení majetkové správy - Chrudim, IDDS: ffhk8fq

Ředitelství silnic a dálnic ČR, Správa Pardubice, IDDS: zjq4rhz

Obec Vysočina, IDDS: ya6bt88

Policie České republiky, Dopravní inspektorát Chrudim, IDDS: ndihp32

Krajský úřad Pardubického kraje, ODSH, oddělení dopravní obslužnosti, IDDS: z28bwu9

**Adresa:**

Městský úřad Hlinsko  
Poděbradovo náměstí 1  
539 23 Hlinsko

**Kontaktní údaje:**

ID DS: k4hby3r  
Tel: 469 326 111  
El. podatelna: e-podatelna@hlinsko.cz  
E-mail: mesto@hlinsko.cz

**Bankovní spojení:**

Komerční banka, a.s.  
19-0000623531/0100  
IČ: 00270059  
DIČ: CZ00270059

**Spisová značka:**

S-SÚ/10312/2023/7  
Strana 6 (celkem 6)