

MuTK 24/0223
193-24
ODPOVĚď 2.4.24

Městys Trhová Kamenice
Ing. Iva Dostálová
starostka městyse
Raisovo náměstí 4
53952 Trhová kamenice

Věc: Žádost o informace dle zák. č. 106/1999 Sb.

Vážená paní starostko.

Z Oznámení o zahájení řízení o dodatečném povolení stavby: „Účelová komunikace a zpevněná cesta na p. p. č. 3164/1 v k. ú. Trhová Kamenice“ ze dne 19.2.24, č.j. HI 9167/2024/SÚ vyplynulo, že jste (jako vlastník stávajícího pozemku p.č. 3164) realizovala příslušné kroky k jeho rozdělení, čímž vznikl nový pozemku p.č. 3164/1.

Na podkladě uvedeného a v souladu se zák. č. 106/1999 Sb. žádám o informaci, spočívající v poskytnutí:

1. Poskytnutí „Žádosti o vydání rozhodnutí o dělení nebo scelování pozemků“, kterým jste požádala MěÚ Hlinsko o jeho vydání.
Současně prosím o poskytnutí povinných příloh k žádosti (dané částí B a C), které byly přílohou předmětné žádosti.
2. Geometrický plán, který byl podkladem pro rozhodnutí MěÚ Hlinsko (viz bod 1. výše).
3. Souhlas MěÚ Hlinsko, vydaného na podkladě Vaší žádosti (viz bod 1. výše)
4. Úplný a kompletní Formulář návrhu na vklad, kterým jste požádala o vklad do katastru nemovitosti
5. Vyrozumění o provedeném vkladu do katastru nemovitosti

Důvodem žádosti je právní zájem žadatele na získání relevantních informací, vztahujících se k předmětnému řízení.

Prosím o doručení elektronickou cestou.

Předem děkuji

Ve Strakonících dne 19.3.24

S pozdravem

386 01 Strakonice



Městys Trhová Kamenice

Raisovo nám. 4., Trhová Kamenice PSČ 539 52,
IČO 00271055, tel./fax 469315571/469333101,
e-mail: starosta@trhovakamenice.cz

Pan

386 01 Strakonice

Č.j.MeUTK/24/0273
Vyřizuje: Ing. Iva Dostálová
Telefon: 608 811 823
e-mail: starosta@trhovakamenice.cz

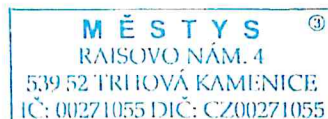
V Trhové Kamenici 2.4.2024

Věc: Sdělení k žádosti o informaci dle zákona č. 106/1999 Sb.

Na základě Vaší žádosti ze dne 19.3.2024 o poskytnutí informace dle zák. č. 106/1999 Sb. Vám sdělujeme níže uvedené:

1. Žádost o vydání rozhodnutí – viz příloha (povinná příloha geometrický plán – bod č. 2)
2. Geometrický plán – viz příloha
3. Souhlas MěÚ Hlinsko – viz příloha
4. Formulář návrhu na vklad nemám okopírovaný, originál na KÚ
5. KÚ u záznamů vyznění neposílá, pouze u kupních smluv

S pozdravem



Ing. Iva Dostálová
starostka



MUHLP004ZT01

Adresa příslušného úřadu

Úřad: MĚSTSKÝ ÚŘAD HLINSKO, s.r.o.

Ulice: ADAŇKOVA 554

PSC, obec: 539 01 HLINSKO v.č.

MĚSTO HLINSKO	č. dopis.
Došlo dne: 5-01-2024	Zpracovatel:
č. j. 1292 / 16.11.2024	S
Přílohy 1	324 7/55

Věc: ŽÁDOST O VYDÁNÍ ROZHODNUTÍ O DĚLENÍ NEBO SCELOVÁNÍ POZEMKŮ

v územním řízení

ve zjednodušeném územním řízení

podle ustanovení § 86 ve spojení s § 82 zákona č. 183/2006 Sb., o územním plánování a stavebním řádu (stavební zákon), a § 6 a 13b vyhlášky č. 503/2006 Sb., o podrobnější úpravě územního rozhodování, územního opatření a stavebního řádu.

ČÁST A**I. Navržené pozemky, kterých se dělení nebo scelování týká**

obec	katastrální území	parcelní č.	druh pozemku podle katastru nemovitostí	výměra
TRH. KAMENICE	TRH. KAMENICE	3164	OSTATNÍ PLOCHA	13 418 m ²
TRH. KAMENICE	TRH. KAMENICE	1903/1	OSTATNÍ PLOCHA	208 m ²
TRH. KAMENICE	TRH. KAMENICE	3172/1	ORNA PŮDA	1125 m ²

Navrhuje-li se dělení a scelování více pozemků, žadatel připojuje údaje obsažené v tomto bodě v samostatné příloze: ano ne

II. Identifikační údaje žadatele

(fyzická osoba uvede jméno, příjmení, datum narození, místo trvalého pobytu popřípadě adresu pro doručování, není-li shodná s místem trvalého pobytu; pokud záměr souvisí s její podnikatelskou činností, uvede fyzická osoba jméno, příjmení, datum narození, IČ, bylo-li přiděleno, místo trvalého pobytu popřípadě adresu pro doručování, není-li shodná s místem trvalého pobytu; právnická osoba uvede

název nebo obchodní firmu, IČ, bylo-li přiděleno, adresu sídla popřípadě adresu pro doručování, není-li shodná s adresou sídla, osobu oprávněnou jednat jménem právnické osoby)

MEITTI TRHOVA' KONENICE, IČO 00271053
RAKOVO MA' MEJTA' 4, 539 52 TRHOVA' KONENICE

Telefon / mobilní telefon: 608 811 823

Fax / e-mail: skvost@trhovakamenice.cz

Datová schránka: zxbax4

Žádá-li o vydání rozhodnutí více žadatelů, připojují se údaje obsažené v tomto bodě v samostatné příloze:

ano ne

III. Žadatel jedná

samostatně

je zastoupen; v případě zastoupení na základě plné moci, je plná moc připojena v samostatné příloze (u fyzické osoby se uvede jméno, příjmení, datum narození, místo trvalého pobytu popřípadě adresa pro doručování, není-li shodná s místem trvalého pobytu; právnická osoba uvede název nebo obchodní firmu, IČ, bylo-li přiděleno, adresu sídla popřípadě též adresu pro doručování, není-li shodná s adresou sídla, osobu oprávněnou jednat jménem právnické osoby):

.....
.....
.....
.....

Telefon / mobilní telefon:

Fax / e-mail:


Datová schránka:

IV. Popis navrhovaného dělení nebo scelování pozemků s uvedením výměr nově vznikajících pozemků, důvody pro dělení nebo scelování pozemků

ODDĚLENÍ MÍSTNÍ KOMUNALY OD PRŮJÍZDY
PRO ŠKOLNÍ NÍČLOVÉ KOMUNALY

V TRNOVÉ KOTENCI dne 5.7.2024

MĚSTYS
RAISOVÁ NÁM. 4
539 52 TRNOVÁ KAMENICE
IČ: 00271055 DIČ: CZ00271055



podpis

VÝKAZ DOSAVADNÍHO A NOVÉHO STAVU ÚDAJŮ KATASTRU NEMOVITOSTÍ														
Dosavadní stav				Nový stav										
Označení pozemku parc. číslem	Vyměra parcely		Druh pozemku Způsob využití	Označení pozemku parc. číslem	Vyměra parcely		Druh pozemku Způsob využití	Typ stavby Způsob využití	Zpus. měrení výměr	Pomínání se stavem evidence právních vztahů				
	ha	m ²			ha	m ²				Díl přechází z pozemku označeného v katastru nemovitosti	Číslo listu vlastnictví	Vyměra dílu		Označení dílu
										ha	m ²			
1903/1	2	08	ostat. pl. jiná plocha	1903/1	1	82	ostat. pl. jiná plocha		2	1903/1	10001	1	82	
				1903/9		26	ostat. pl. jiná plocha		2	1903/1	10001		26	
3164	1	34	ostat. pl. jiná plocha	3164/1	1	13	ostat. pl. jiná plocha		2	3164	10001	1	13	a
				3164/2		11	ostat. pl. ostat. komun.		2	3164	10001		11	
				3164/3		5	ostat. pl. jiná plocha		2	3164	10001		5	
				3164/4		3	ostat. pl. jiná plocha		2	3164	10001		3	
3172/1	11	25	orná půda	3172/1	11	18	orná půda		2	3172/1	10001	11	18	
	1	47			1	47								

GEOMETRICKÝ PLÁN pro rozdělení pozemku	Geometrický plán ověřil úředně oprávněný zeměměřický inženýr:		Stejnopis ověřil úředně oprávněný zeměměřický inženýr:	
	Jméno, příjmení:	ing. Jiří Michálek	Jméno, příjmení:	Ing. Jiří Michálek
	Číslo položky seznamu úředně oprávněných zeměměřických inženýrů:	365/1995	Číslo položky seznamu úředně oprávněných zeměměřických inženýrů:	365/95
	Dne 14. prosince 2023 Číslo 138/2023/VS		Dne 28. 12. 2023 Číslo 40/2023/163/K	
Naležatost a přesnost odpovídá právním předpisům	Katastrální úřad souhlasil s ořizováním parcel.		Tento stejnopis odpovídá geometrickému plánu v elektronické podobě uloženému v dokumentaci katastrálního úřadu	
Vyhotovitel: GEODEZIE SMUDEK Staré náměstí 832 538 21 Slatiňany	Šnajdrvintová Kateřina KÚ pro Pardubický kraj, KP Chrudim PGP-2315/2023-603 2023.12.27 13:24:05 +01'00'		Ověření stejnopisu geometrického plánu v listinné podobě.	
Číslo plánu: 1219 - 25/2023				
Okres: Chrudim				
Obec: Trhová Kamenice				
Kat. území: Trhová Kamenice				
Mapový list: Hlinsko 9 - 4/24, DKM				
Dosavadním vlastníkům pozemku byla poskytnuta možnost seznámit se v terénu s průběhem navržených nových hranic, které byly označeny předepsaným způsobem viz seznam souřadnic				

Výkaz údajů o bonitovaných půdně ekologických jednotkách (BPEJ) k parcelám nového stavu											
Parcelní číslo podle		Kód BPEJ	Výměra		BPEJ na dílu parcely	Parcelní číslo podle		Kód BPEJ	Výměra		BPEJ na dílu parcely
katastru nemovitosti	zjednodušené evidence		ha	m ²		katastru nemovitosti	zjednodušené evidence		ha	m ²	
3172/1		83424		9 86							
		72911		1 32							

Seznam souřadnic (S-JTSK)
 Číslo bodu Souřadnice pro zápis do KN
 Y X Kód kv. Poznámka

k.ú. Trhová Kamenice (768120)									
662-259	647626.56	1088653.92	3					původní plast. mezník	
662-436	647575.63	1088588.59	3					původní plast. mezník	
662-437	647556.34	1088570.64	3					původní plast. mezník	
880-26	647644.45	1088655.63	3					roh obrubníku	
909-1	647573.10	1088552.78	3					kolík	
909-3	647564.59	1088545.80	3					kolík	
909-7	647572.60	1088559.71	3					původní plast. mezník	
909-22	647564.18	1088551.40	3					původní plast. mezník	
909-23	647559.19	1088551.04	3					kolík	
960-7	647612.00	1088638.65	3					trubka	
960-12	647587.80	1088606.00	3					roh el. piličku	
1036-6	647640.47	1088630.21	3					kolík	
1036-174	647624.28	1088628.96	3					původní plast. mezník	
1	647576.50	1088572.16	3					plast. mezník	
2	647590.36	1088591.66	3					plast. mezník	
3	647563.49	1088561.06	3					hřeb	
4	647564.21	1088568.02	3					hřeb	
5	647566.78	1088575.29	3					plast. mezník	
6	647606.73	1088614.48	3					plast. mezník	
7	647612.97	1088623.27	3					plast. mezník	
8	647615.07	1088641.87	3					plast. mezník	
9	647641.38	1088644.78	3					roh obrubníku	
10	647563.98	1088554.14	3					kolík	
11	647635.78	1088644.16	3					kolík	



Městský úřad Hlinsko

Poděbradovo náměstí 1, 539 23 Hlinsko
stavební úřad

Adresa pracoviště: Adámkova třída 554, 539 23 Hlinsko



Váš dopis ze dne: 05.01.2024
Vaše značka:
Číslo jednací: HI 1304/2024/SÚ
Spisová značka: S-SÚ/1292/2024/5
Sp. zn. – sk. zn./lhůta: 328.4/S5
Počet listů/příloh: 1/0
Opráv. úřední osoba:
Telefon: 469326135
E-mail:
Datum: 08.01.2024

SDĚLENÍ

Městský úřad Hlinsko, stavební úřad, jako obecný stavební úřad příslušný podle § 13 odst. 1 písm. c/ zákona č. 183/2006 Sb., o územním plánování a stavebním řádu (stavební zákon), ve znění pozdějších předpisů (dále jen "stavební zákon"), posoudil podle § 82 odst. 3 stavebního zákona oznámení o záměru dělení pozemků, které dne 05.01.2024 podal

Městys Trhová Kamenice, IČO 00271055, Raisovo náměstí č.p. 4, 539 52 Trhová Kamenice
(dále jen "žadatel"), a na základě tohoto posouzení sděluje, že pro dělení pozemků parc. č. 3164, 1903/1, 3172/1 v katastrálním území Trhová Kamenice není třeba stanovit podmínky, a že navrhovaný záměr

s c h v a l u j e


Určení nových hranic pozemků s vyznačením přístupu z veřejně přístupné pozemní komunikace ke každému pozemku:

- dle geometrického plánu č. 1219-25/2023 ze dne 28.12.2023

Žádost o dělení pozemků byla podána vlastníkem všech dotčených pozemků.

Stavební úřad vydává sdělení místo rozhodnutí o dělení pozemků, protože podmínky pro dělení pozemků jsou dány:

- geometrickým plánem č. 1219-25/2023 ze dne 28.12.2023



Zaměl

vedoucí stavebního úřadu

Obdrží:

Městys Trhová Kamenice, IDDS: zxxbax4